

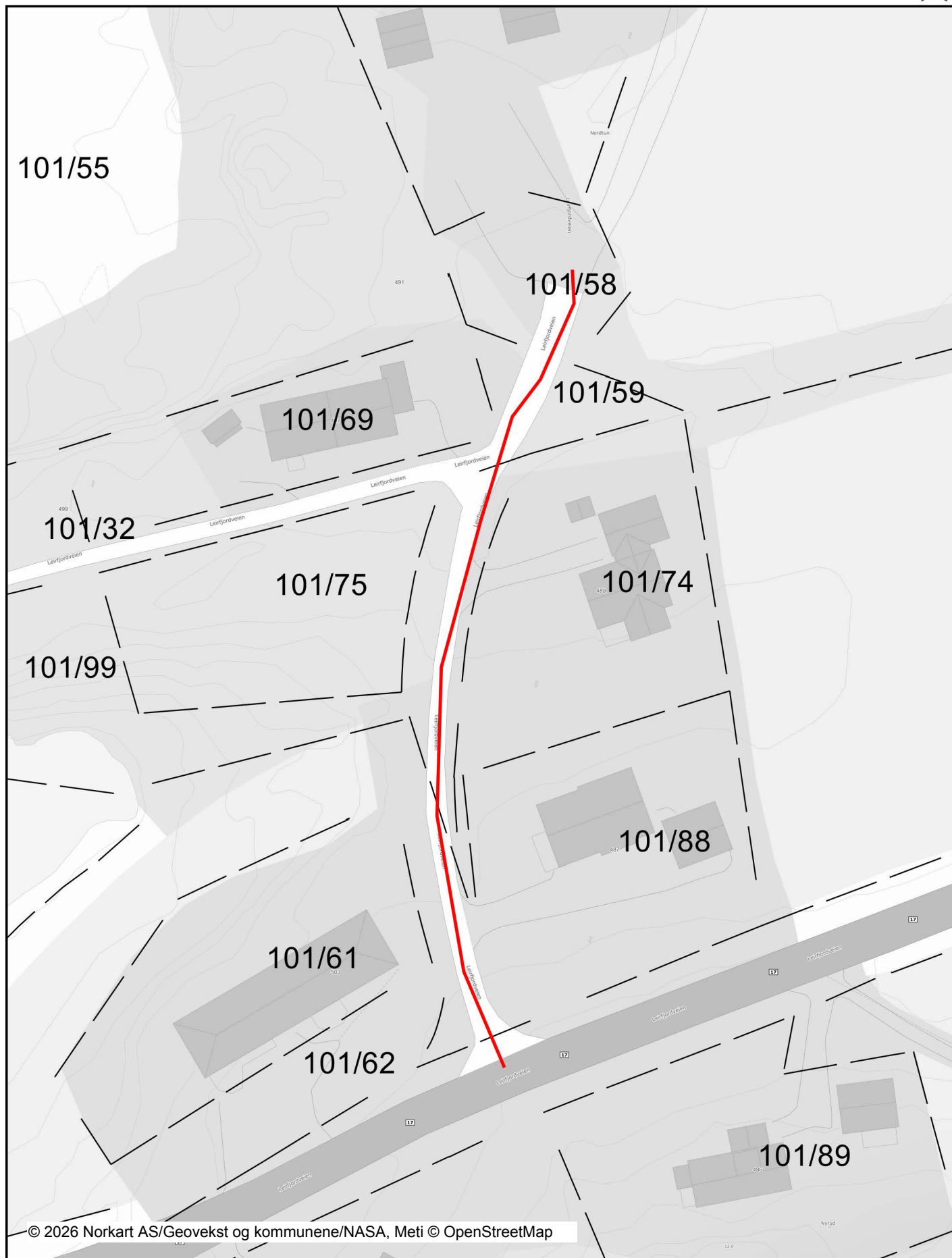


6.2 - Leirfjordveien (arm) KV2206 - 122 m

Dato: 27.05.2026

Målestokk: 1:750

Koordinatsystem: UTM 33N




© 2026 Norkart AS/Geovekst og kommunene/NASA, Meti © OpenStreetMap


Det tas forbehold om riktigheten eller fullstendigheten av opplysningene i dette dokumentet. Det kan ikke rettes krav som følge av at disse opplysningene benyttes som grunnlag for beslutninger.

Tegnforklaring


Eiendomsinformasjon



Eiendomsgrense



Eiendomsteig



Gårds- og bruksnummer